


PULHEIMER BEITRÄGE  
ZUR  
GESCHICHTE UND HEIMATKUNDE

11

*Karten v.  
D. Herms-  
dörfer*



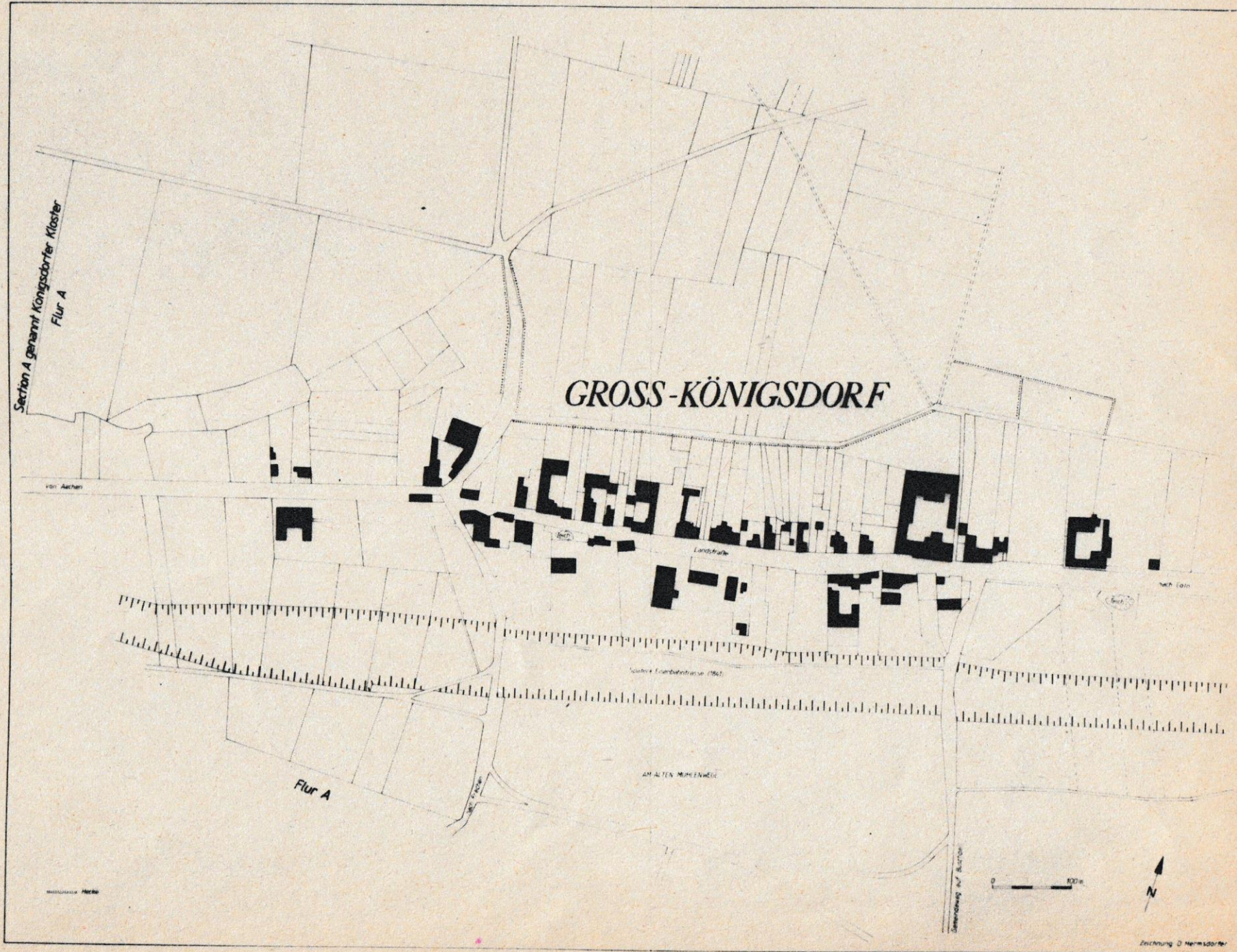
B. RICHEZA REGINA POLONIAE.  
DOTATRIX.

JAHRESGABE  
DES VEREINS  
FÜR GESCHICHTE UND HEIMATKUNDE E. V.

1987


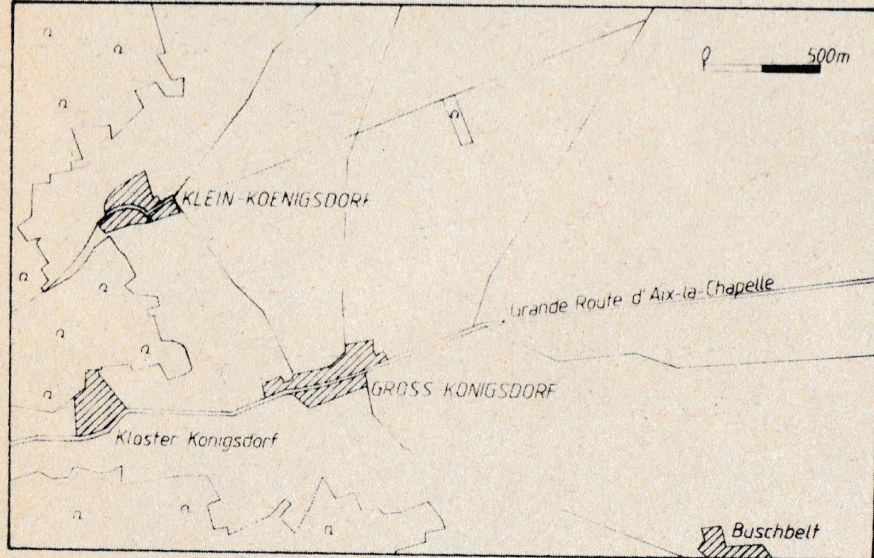
Gross-Königsdorf im Jahre 1818

(Auszug aus dem Urkataster der 'Samtgemeinde Lovenich, Flur D' von 1818)



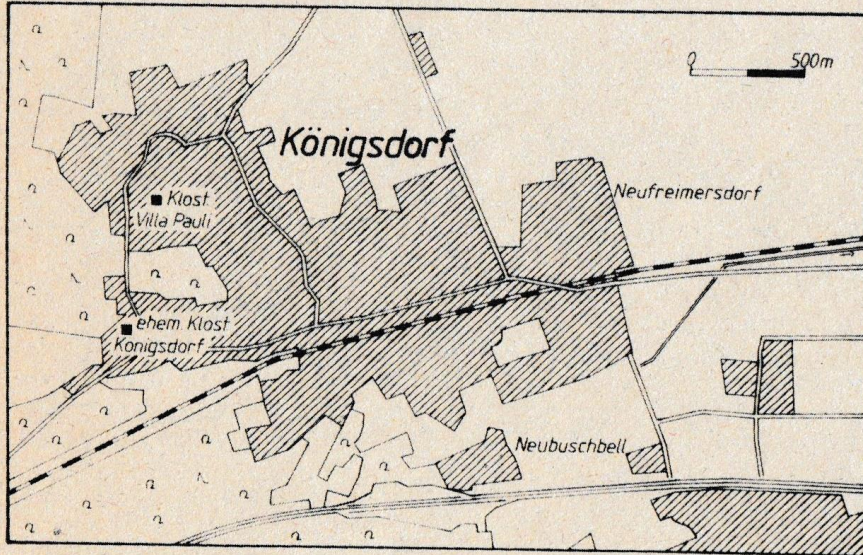
## Der Raum Königsdorf 1807/08

(Vereinfacht nach Tranchot-Karte 1807/08)



## Der Raum Königsdorf 1981

(Vereinfacht nach Topographischer Karte 1:25.000)



zu dem Beitrag von Ewald Gläßer, Seite 179 ff.